

Auf Emilys Spuren

Cairo	Seite 2
Hamburg	Seite 3
Stadtplan Hamburg	Seite 5

Cairo

Im Dezember 2009 konnte ich in Cairo ein paar der Wege gehen, die Emily damals, auf ihrer Reise mit Heinrich in den Norden, auch gegangen ist.



Zitadelle von Cairo




Auf Cairos Straßen

Hamburg

Im Sommer 2009 war ich in Hamburg, um die Plätze aufzusuchen, an denen Emily rund einhundertvierzig Jahre zuvor gelebt hatte - all die Orte der Stadt, die sie gesehen, die sie besucht hat und die die Szenerie ihres Neuanfangs in der Fremde bildeten, ihr ein paar Jahre Alltag waren.

Vor allem aber wollte ich ihr Grab auf dem Hamburger Friedhof Ohlsdorf besuchen, das war mir ein ganz persönlicher Herzenswunsch.




Familiengrab der Ruetes, Friedhof Ohlsdorf



Heinrich und Emily



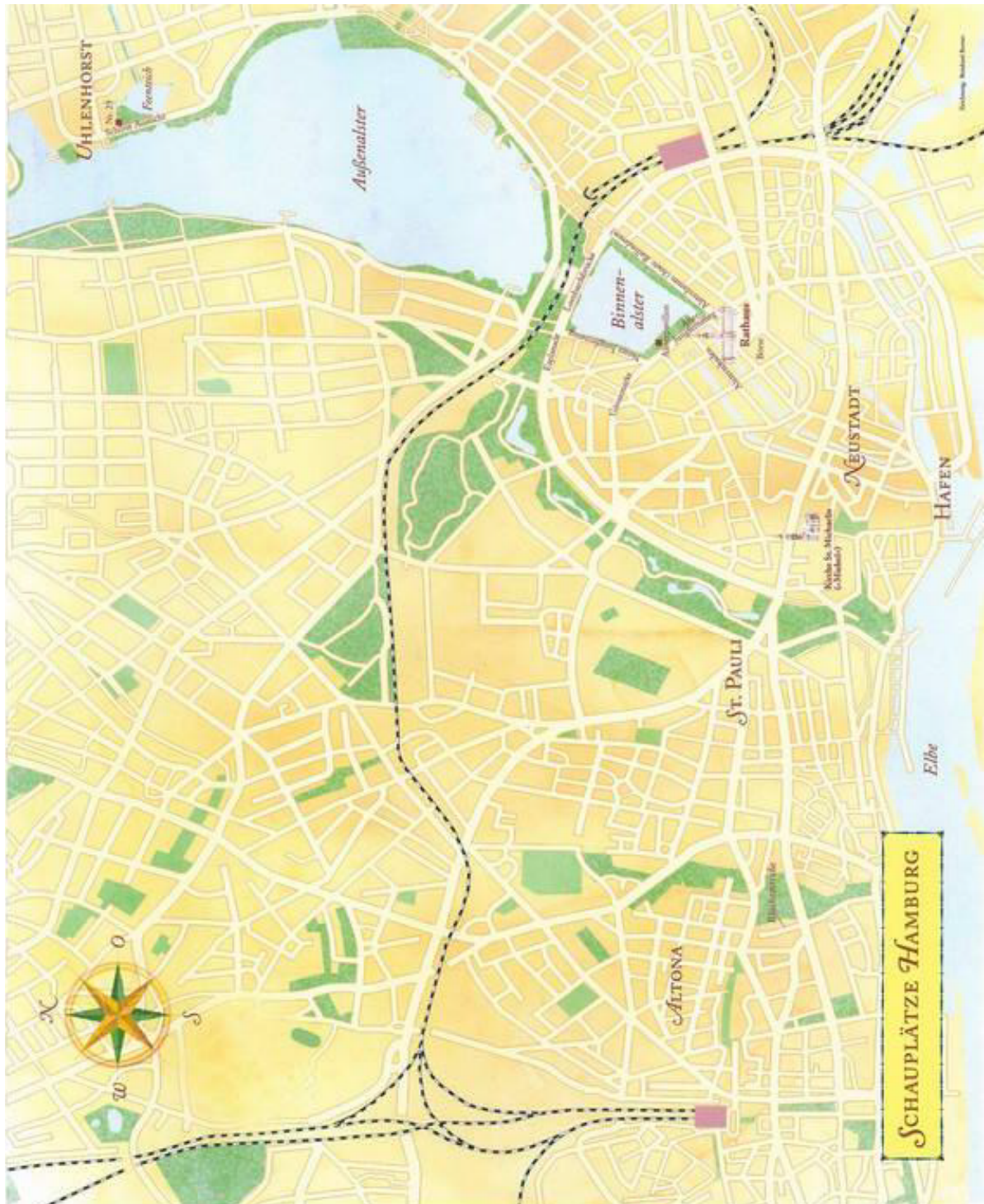
Tony



Alsterufer



Ergänzend zur Sansibar-Karte im Buch: ein Stadtplan von Hamburg mit den wichtigsten Schauplätzen des Romans.



Bildquellen: S.2-4: privat / Jörg Brochhausen. S. 5: Reinhard Borner für Bastei Lübbe